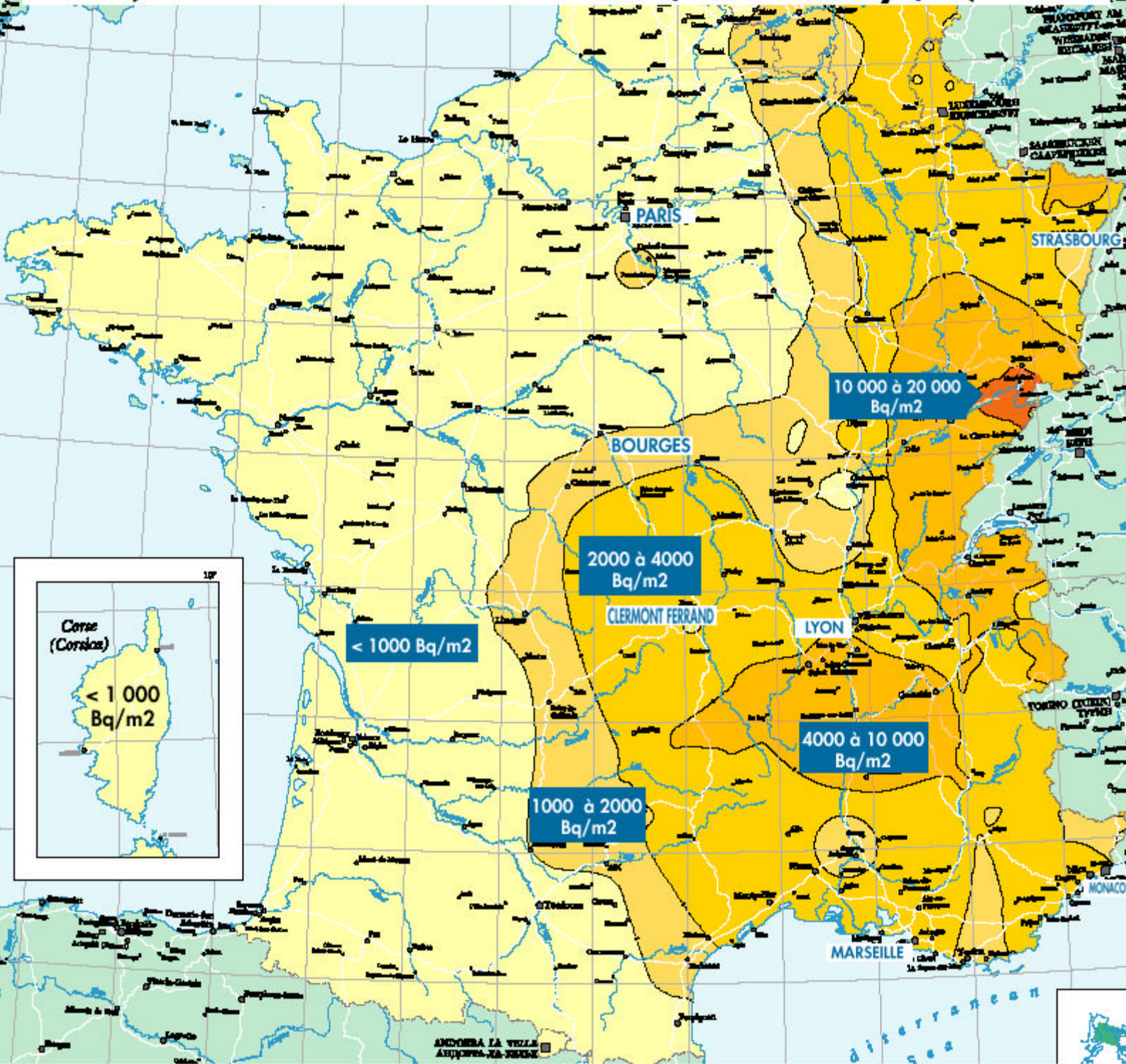
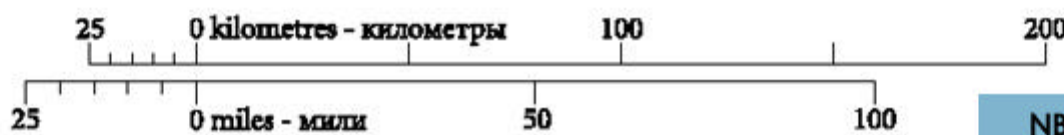


Dépôts de césium 137 total (essais nucléaires militaires, Tchernobyl,...)

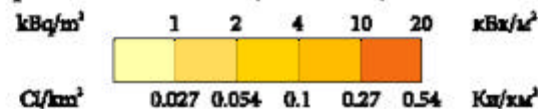


Scale 1: 2 500 000
Projection: Lambert Azimuthal

Масштаб 1: 2 500 000
Проекция: азимутальная Ламберта



Total caesium-137 (nuclear weapons test, Chernobyl, ...) deposition
суммарное загрязнение местности цезием-137 (глобальное+чернобыльское)



NB. le code couleur de cette carte à été modifié pour faciliter la lisibilité et la lecture, les niveaux de césium (encadré bleu) ont été reportés sur la carte.

© ВС/IGCB, Roshydromet (Russia)/Minchernobyl (Ukraine)/Belhydromet (Belarus), 1998
© Комиссия Европейских Сообществ/ИГКЗ, Росгидромет (Россия)/Минчернобыль (Украина)/Белгидромет (Беларусь), 1998

Source : Atlas des dépôts de césium sur l'Europe après l'accident de Tchernobyl.
European commission 1998 (code couleur modifié pour la lisibilité)