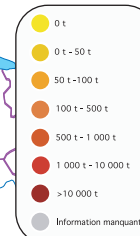

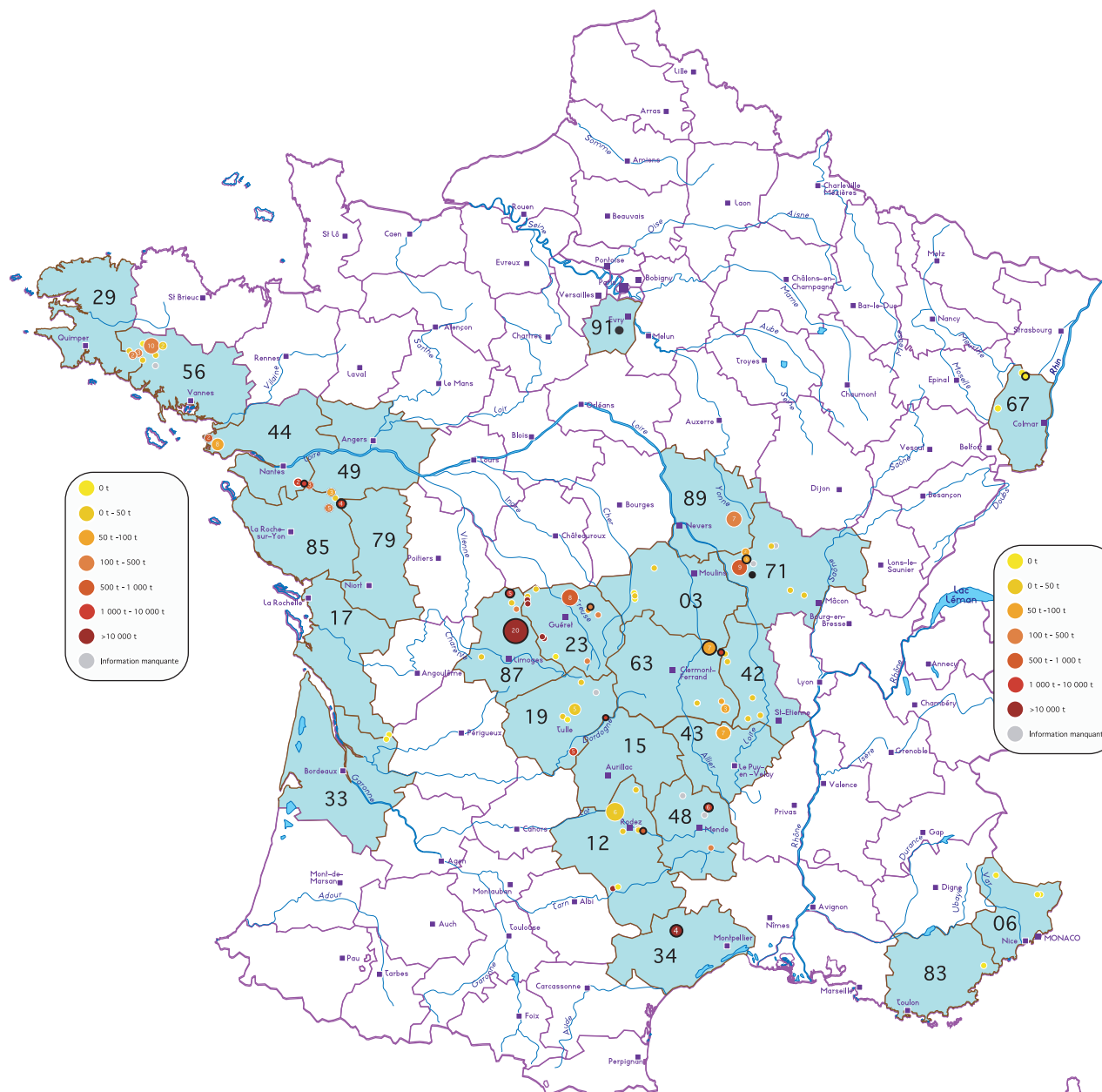


CARTE DE FRANCE DES MINES D'URANIUM et des stockages de résidus d'extraction

février 2009 - © CRIIRAD



6 Le chiffre indique le nombre de mines sur le même secteur géographique

Départements concernés

○ Stockage de résidus avec mine

● Stockage de résidus sans mine



Les couleurs indiquent la masse d'uranium (et non pas de minerai d'uranium) extraite des mines concernées. Le minerai français contenait en moyenne 0,14 % d'uranium.

